



À VOIR SUR LA RIVIÈRE

Margon : l'église Notre-Dame du Mont-Carmel, qui domine le village, remonte au XI^{ème} siècle. Le portail, l'abside et les contreforts révèlent l'origine romane de l'édifice. Agrandie au XVI^{ème} siècle d'une tour carrée, elle renferme deux grandes statues de bois, saint Benoît et sainte Scholastique, provenant de l'abbaye d'Arcisses.

Au carrefour de l'Île de France, de la Normandie et du Maine, le **château Saint-Jean** domine la ville et surplombe cinq vallées dont celle de l'Huisne qui irrigue **Nogent-le-Rotrou**. Le château prend forme avec Rotrou 1^{er} qui installe sur la motte féodale une première construction, probablement en bois. Rapidement remplacée par un donjon de pierre au XI^{ème} siècle, la forteresse comporte dès le début du XIII^{ème} siècle une enceinte flanquée de sept tours. En 1226, le château devient propriété du roi de France. Au XV^{ème} siècle, sous l'influence de l'esprit Renaissance, un confortable logis est installé au-dessus de l'entrée. À la Révolution, le château Saint-Jean est transformé en prison. Actuellement propriété de la ville, il abrite des salles d'exposition et le musée sur la vie du Perche au XIX^{ème} siècle.



SÉCURITÉ ET BALISAGE

- Savoir nager 25 mètres et s'immerger.
- Port d'un gilet de sauvetage homologué, prévoir des chaussures adaptées.
- Prudence conseillée à l'approche de certains ponts.
- Suivre les instructions de la fiche et le balisage sur l'eau.
- Savoir apprécier les capacités de tous les membres du groupe.



ACCÈS

D 923 Chartres - Nogent-le-Rotrou

Ligne SNCF Paris Montparnasse / Chartres / Nogent-le-Rotrou



HÉBERGEMENT/RESTAURATION



Chambres d'hôtes à Nogent-le-Rotrou et dans les environs
Meublés de tourisme à Nogent-le-Rotrou et Margon
Hôtels et restaurants à Nogent-le-Rotrou et dans les environs
Camping à Nogent-le-Rotrou
Ravitaillement à Nogent-le-Rotrou et Margon



CHARTRE DU RANDONNEUR SUR L'EAU

- Sur l'eau, respecter la végétation des berges, elle protège de l'érosion (joncs, buissons, arbres) et abrite une vie abondante.
- Dans la mesure du possible, naviguer au milieu et respecter les propriétés privées, les cultures, les prairies, les clôtures.
- Ne pas débarquer en dehors d'endroits spécialement destinés à cet usage.
- Ne pas abandonner ses débris.
- Respecter les autres utilisateurs et notamment les pêcheurs : observer longtemps à l'avance si un pêcheur est en action, passer aussi rapidement et silencieusement que possible.

INFORMATIONS

Comité Départemental du Tourisme

02 37 84 01 00

www.123randonnee.fr

infos@123randonnee.fr

Office de Tourisme de Nogent-le-Rotrou

02 37 29 68 86

www.nogentlerotrou-tourisme.fr

Circuit proposé par le club canoë-kayak percheron

(02 37 52 78 82 / 06 16 94 08 09)

canoekayak.percheron@orange.fr









NOGENT-LE-ROTROU
Vallée de l'Huisne



Eure & Loir
COMITÉ DÉPARTEMENTAL DU TOURISME



© Patrick Borzeix

-  OT/SI
-  Parking
-  Commerces
-  Restaurant
-  Hébergement
-  Camping
-  À voir
-  Portage



Départ : La Flonerie


La levée de terre ou digue, longue de 800 mètres, traverse la vallée de l'Huisne et protège Nogent-le-Rotrou des crues. L'embarquement a lieu dès l'arrivée sur l'Huisne.


3 km : La rivière longe le plan d'eau de la Borde, base de loisirs.

4 km : Passer sous le pont de la déviation.


5 km : Passer sous le pont de l'usine Valéo. À l'embranchement, prendre le bras de gauche.

5,3 km : Piscine Aquaval. Sous le pont en pierre de trois arches, passer sous l'arche de droite et continuer à droite.

6,5 km : Arrivée au club, signalé par un drapeau avec le logo de la FFCK. 



Nogent-le-Rotrou
L'Huisne entre
campagne et ville



6,5 km